




Kurzwanderungen in der Region

Wanderung vom Freitag, 1. November 2024

Wanderroute	Schlosswil – Weiergut – Thali – Kehrmatt – Ballenbühl – Gysenstein – Herolfingen - Schlosswil
Streckenlänge	ca. 9,5 km
Höhendifferenz	je ca. 230 m hinauf und hinab
Wanderzeit	ca. 2 h 30 min
reduzierte Strecke	-
Treffpunkt/Zeit	Bahnhof Stettlen 9:25 Uhr, um 9:30 Uhr geht es mit der RBS nach Worb und dann mit dem Bus weiter nach Schlosswil. Wieder zurück in Stettlen sind wir um 13:37 Uhr.
Einkehrmöglichkeit	Restaurant Kreuz, Schlosswil
Anmeldung	keine Anmeldung nötig
Meteo	Wird für den vorgesehenen Wandertag definitiv schlechtes Wetter vorausgesagt, wird die Wanderung per Info-Mail abgesagt (am Vorabend nach der 20 Uhr Meteo-Sendung)

ab CHF 4.20

 **S7** Richtung Worb Dorf

09:30 ● — ○ — ● 09:51
Gl. 1 21 min

ab CHF 4.20

 **S7** Richtung Worb Dorf


11:30 ● — ○ — ● 11:51
Gl. 1 21 min

ab CHF 4.20

 **S7** Richtung Worb Dorf


12:30 ● — ○ — ● 12:51
Gl. 1 21 min

ab CHF 4.20

 **S7** Richtung Worb Dorf


14:30 ● — ○ — ● 14:51
Gl. 1 21 min

ab CHF 4.20

 **S7** Richtung Worb Dorf


16:30 ● — ○ — ● 16:51
Gl. 1 21 min

ab CHF 4.20

 **B 793** Richtung Worb Dorf, Bahnhof

10:15 ● — ○ — ● 10:37
22 min

ab CHF 4.20

 **B 793** Richtung Worb Dorf, Bahnhof


12:15 ● — ○ — ● 12:37
22 min

ab CHF 4.20

 **B 793** Richtung Worb Dorf, Bahnhof


13:15 ● — ○ — ● 13:37
22 min

ab CHF 4.20

 **B 793** Richtung Worb Dorf, Bahnhof

15:15 ● — ○ — ● 15:37
22 min

ab CHF 4.20

 **B 793** Richtung Worb Dorf, Bahnhof

17:15 ● — ○ — ● 17:37
22 min